

Der Hansaweg



Der bereits um 1930 angelegte Hansaweg ist ein 75km langer, vom Teutoburger-Wald-Verband betreuter Wanderweg quer durch das nordlippische Bergland. Er verbindet die Hansestädte Herford, Lemgo und Hameln - im Mittelalter bereits Mitgliedsstädte des Hansebundes und auch heute noch aktive Städte im westfälischen und internationalen Hanse-Netzwerk. Anfang 2012 erhielt der Hansaweg erstmals das Prädikat „Qualitätsweg Wanderbares Deutschland“.

In 2017 laden die Anliegerstädte des Hansaweges Sie ein, an geführten Etappenwanderungen auf dem Hansaweg teilzunehmen.

Alle Etappen können auf öffentlichen Wanderungen mit gesichertem Rücktransfer der Reihe nach erwandert werden. Die Gastgeberorte entlang des Hansaweges legen sich für Sie mächtig ins Zeug. Es gibt vielerlei Aktionen, die es ermöglichen, den Weg neu zu entdecken.

Lassen Sie sich überraschen und erwandern Sie die eine oder andere Etappe!

Jetzt neu: Ab dieser Wandersaison gibt es das erste Mal eine Wanderkarte, die den kompletten Verlauf des Hansaweges im Maßstab 1:25.000 abbildet und damit als Wanderbegleiter hervorragend geeignet ist. Die Karte „Wanderkarte NRW: Hansaweg“ ist im Buchhandel erhältlich (ISBN 978-3-89710-720-5) oder kann direkt per E-Mail an teutoburgerwaldverein@bitel.net angefordert werden.

Noch Fragen?

Wir helfen Ihnen gerne: Projektbüro Hansaweg, Lippe Tourismus & Marketing GmbH im Kompetenzzentrum Wandern WALK, Tel. 05231/ 621160 hermann@lippe.de, www.hansaweg.de



www.wanderverband.de
www.teutoburgerwaldverein.de
www.facebook.com/Hansaweg

www.land-des-hermann.de
www.hansebund.org
www.hansaweg.de

Etappe 7: Hameln

„Über Riepen und Klüt“

Hameln, 1. Oktober 2017

Startzeit: 9:30 Uhr
Startadresse: Bahnhof Hameln, Bahnhofplatz 19-23
Anfahrt/ Parken: P+R-Parkhaus am Bahnhof | kostenpflichtig vom Treffpunkt Bahnhof Hameln zum Ausgangspunkt der Wanderung
Bustransfer: 5,- € p. P.
Kosten:

Ankunftszeit: ca. 13:30 Uhr
Zieladresse: Altstadt Hameln
Länge: ca. 10 km | leicht
 Rucksackverpflegung erforderlich

Anmeldung erforderlich

Hameln Marketing und Tourismus GmbH
 Tel. 05151 957 824
touristinfo@Hameln.de

Eine Gästeführerin begleitet die Wanderer über Riepen und Klüt durch den abwechslungsreichen Hamelner Stadtwald. Vom Georgsturm schweift der Blick über die Stadt und weit ins Wesertal und Hummetal hinein. Hier finden sich immer noch Hinweise auf die einstmalige starke Bergfestung, das Gibraltar des Nordens. Über die Insel führt der Weg schließlich in die Altstadt, wo das muntere Treiben des Herbst- und Bauernmarktes die Teilnehmer erwartet.

Nähere Informationen zur Wanderung:



1 Herford – Bad Salzuflen
 30. April 2017 ab 10 Uhr
 ca. 11 km

Herford



5 km



10 km



15 km



20 km



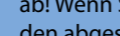
25 km



30 km



35 km



40 km



45 km



50 km



55 km



60 km



65 km



70 km



75 km



10 km



10 km



10 km

Bad Salzuflen

2 Bad Salzuflen – Lemgo
 14. Mai 2017 ab 10:00 Uhr

17 km



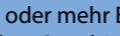
ca. 10 km



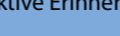
17 km



17 km



17 km



17 km



17 km



17 km



17 km



17 km



17 km



17 km



17 km



17 km



17 km



17 km

Wanderpass

Holen Sie sich im Anschluss an ihre Wanderung einen Stempel ab! Wenn Sie drei oder mehr Etappen gewandert sind und uns den abgestempelten Pass bis zum 30.10.2017 zusenden, erhalten Sie eine attraktive Erinnerung an Ihre Wanderung auf dem Hansaweg.

Etappe 1: Herford – Bad Salzuflen

0! wie aktiv. herford

Etappe 2: Bad Salzuflen – Lemgo

Bad Salzuflen
 ...ich fühl' mich wohl.

Etappe 3: Lemgo – Dörentrup

Lemgo Marketing e.V.

Etappe 4: Dörentrup – Extertal

Dörentrup!
 dynamisch, tierisch gut

Fotonachweis:
 Hans Böhm, Gemeinde Dörentrup, Lemgo Marketing, Doris Müller, Hans Schröder, Staatsbad Bad Salzuflen GmbH, Zweckverband Touristikzentrum Westliches Weserbergland
 Design: Christel Linkerhägner

Etappe 5: Extertal - Aerzen



Etappe 6: Aerzen



Etappe 7: Hameln



Hansaweg



2017 Etappenwanderungen wandern Sie mit!



Etappe 1: Herford – Bad Salzuflen

„Kulturgeschichte auf dem Hansaweg“

Sonntag, den 30. April 2017

Startzeit: 10:00 Uhr
Startadresse: Bahnhof Herford
Anfahrt/ Parken: Parkhaus Marta Areal, Am Bahndamm I kostenpflichtig
Ankunftszeit: ca. 15:00 Uhr
Zieladresse: Bahnhof Bad Salzuflen
Länge: ca. 11 km | leicht bis mittel | Rucksackverpflegung erforderlich
Rückfahrt: 15:20 Uhr vom Zielort mit dem Zug zurück zum Startpunkt
Kosten: 5,- € p. P.

Anmeldung verbindlich erforderlich bis zum 22. April 2017:
Mindestteilnehmerzahl 20 Personen
Tourist-Information Herford • Linnenbauerplatz 6
32052 Herford • Tel.: 05221/189 15 26
tourist-info@herford.de

In Begleitung einer kundigen Stadtführerin wandern Sie auf kulturgeschichtlichen Pfaden die erste Etappe des Fernwanderweges von Herford nach Bad Salzuflen. Start- und Treffpunkt ist der Vorplatz des Herforder Bahnhofs. Von dort geht es über den Wall hinaus bis zum Bismarckturm und weiter bis zum Kurpark in Bad Salzuflen und dem Zielpunkt Bahnhof. Eine Pause sowie die Besichtigung des Bismarckturms ist mit eingeplant. Die Rückfahrt erfolgt um 15:20 Uhr mit dem Zug ab Bad Salzuflen nach Herford.

Nähere Informationen zur Wanderung:



Etappe 2: Bad Salzuflen – Lemgo

„Tag des Wanderns“

Sonntag, den 14. Mai 2017

Startzeit: 10:00 Uhr
Startadresse: Platz vor der Konzerthalle am Erlebnisgradierwerk, Parkstraße
Anfahrt/ Parken: Parkhaus Kurpark P2, Sophienstraße | kostenpflichtig
Ankunftszeit: ca. 15:00 Uhr
Zieladresse: Lemgo, Rathausplatz, Mittelstraße
Länge: 17 km, mittel
Bustransfer: vom Zielort per Bus zurück zum Startpunkt
Kosten: 5,- € p. P. (inkl. kleiner Marschverpflegung)

Anmeldung erbeten
Staatsbad Salzuflen GmbH • Parkstraße 20
32105 Bad Salzuflen • Tel.: 05222 183 231
E-Mail: a.vollmer@staatsbad-salzuflen.de

Die zweite Etappenwanderung auf dem Hansaweg führt von Bad Salzuflen zur Hansestadt Lemgo. Zunächst wandern Sie auf schmalen Pfaden, die sich durch eine Parklandschaft und an einem See vorbei schlängeln. Schon bald können Sie auch den zweiten Bismarckturm entlang des Hansaweges entdecken. Schöne Pfade im Wald wechseln sich mit Wirtschaftswegen ab. Nach ca. 17 Kilometern endet die zweite Etappenwanderung des Hansaweges auf dem Lemgoer Rathausplatz. Die Wanderfreunde Bad Salzuflen e.V. begleiten die Wandergruppe.

Nähere Informationen zur Wanderung:



Etappe 3: Lemgo – Dörentrup

„Von einem ..trup zum nächsten“

Samstag, den 17. Juni 2017

Startzeit: 10:30 Uhr
Startadresse: Krusfelder Kaffeestuben, Krusfeld 1, 32694 Dörentrup-Schwelentrup, von dort Bustransfer zum Ausgangspunkt der Wanderung
Anfahrt/ Parken: ausreichend kostenlose Parkplätze vorhanden
Bustransfer: vom Treffpunkt an den Krusfelder Kaffeestuben zum Einstiegspunkt der Wanderung (Wanderparkplatz „Unter den Eichen“, Lemgo)
Kosten: 5,- € p. P.

Ankunftszeit: ca. 14:00 Uhr
Zieladresse: Krusfelder Kaffeestuben, Krusfeld 1, 32694 Dörentrup-Schwelentrup
Länge: 10 km | mittelschwer

Einkehrmöglichkeit: Am Ziel gibt es die Möglichkeit der individuellen Einkehr in den Krusfelder Kaffeestuben. Mit ihrer Anmeldung können Sie einen Tisch reservieren.

Anmeldung erbeten
Lemgo Marketing e.V. • Tourist-Information
Kramerstraße 1 • 32657 Lemgo
Tel.: 05261 98870 • E-Mail: info@lemgo-marketing.de

Die dritte Etappe führt von Lemgo nach Schwelentrup und wird begleitet von der Wandergruppe im Verein Alt Lemgo (Lippischer Heimatbund). Der Weg verläuft hauptsächlich durch ein Waldgebiet und geht stetig bergauf bergab bis hoch zum Windelstein. Auf dieser und der nächsten Etappe wandert man entlang etlicher „...trups“. Trup oder dröp steht dabei für Dorf/bäuerliche Siedlung. Die Namen spiegeln somit die ländliche Region wider, durch die man wandert.

Nähere Informationen zur Wanderung:



Etappe 4: Dörentrup – Extertal

„Viele Ausblicke genießen“

Sonntag, den 02. Juli 2017

Startzeit: 12:15 Uhr
Startadresse: Wanderparkplatz Lüdenhauser Straße 1, 32699 Extertal/ Linderhofe; von dort Bustransfer zum Ausgangspunkt der Wanderung
Anfahrt/ Parken: ausreichend kostenlose Parkplätze vorhanden
Bustransfer: mit der Linie 800 um 12:23 Uhr ab Wanderparkplatz zum Ausgangspunkt der Wanderung „Stallscheune“

Kosten: 5,- € p. P.
Ankunftszeit: ca. 16:00 Uhr
Zieladresse: Wanderparkplatz Lüdenhauser Straße/ Extertal- Linderhofe
Länge: 14,2 km | mittel mit einem Anstieg

Einkehrmöglichkeit: Am Ziel gibt es die Möglichkeit der individuellen Einkehr im Hotel Zur Burg Sternberg und in der Burg Sternberg.

Anmeldung erbeten:
Lippe Tourismus & Marketing GmbH
Grotenburg 52, 32760 Detmold
Telefon: 05231 62 11 62 • E-Mail: c.hupe@lippe.de

Die 4. Etappe beginnt an der Stallscheune in Schwelentrup und führt nach einem 2,5 km langen Zuweg auf den Hansaweg im Bereich Hillentrup. Über alte Hohlwege geht es dann hinauf zum Steinberg mit seinem Aussichtspunkt in 399 m Höhe und einer 360°- Rundumsicht, von wo man sowohl das Hermanns- als auch das Kaiser Wilhelm-Denkmal sehen kann. Weiter führt die Wanderung über idyllische Pfade zur Wallanlage Alt Sternberg und dann zu unserem Ziel, der Burg Sternberg bei Linderhofe.

Nähere Informationen zur Wanderung:



Etappe 5: Extertal

„Aussichtsreich!“

Sonntag, den 20. August 2017

Startzeit: 10:00 Uhr
Startadresse: Aussichtsturm Hohe Asch, Bösingfeld, Waldstraße /Hohe Asch von dort Bustransfer zum Ausgangspunkt der Wanderung
Anfahrt/ Parken: ausreichend kostenlose Parkplätze vorhanden
Bustransfer: Ein Bustransfer vom Treffpunkt am Aussichtsturm Hohe Asch, Bösingfeld, Waldstraße zum Einstiegspunkt der Wanderung am Wanderparkplatz Extertal Linderhofe ist eingerichtet.

Kosten: 5,- € p. P. inkl. Extertaler Regenponcho
Ankunftszeit: ca. 13:30 Uhr
Zieladresse: Aussichtsturm Hohe Asch Bösingfeld
Länge: 10,8 km | mittel, aussichtsreich

Einkehrmöglichkeit: Am Ziel richtet Marketing Extertal e.V. einen kleinen Imbiss aus, um Spenden wird gebeten.

Anmeldung erbeten:
Marketing Extertal e.V. • Mittelstraße 10-12
32699 Extertal-Bösingfeld • Telefon: 05262 – 996824
E-Mail: marketing-extertal@t-online.de

Die fünfte Etappe des Hansaweges führt den Wanderer von der Burg Sternberg zur Hohen Asch, es reiht sich Aussicht an Aussicht. Auf der Hohen Asch führen 70 Stufen bis zur Spitze des Turms, auf dem ein 360°- Rundumblick lockt. Bei gutem Wetter geht der Blick bis zum Hermannsdenkmal und zur Porta Westfalica. Drei Panoramatafeln informieren darüber, wo sich was am Horizont befindet.

Nähere Informationen zur Wanderung:



Etappe 6: Extertal – Aerzen

„Wanderung durch zwei Bundesländer“

Sonntag, den 17. September 2017

Startzeit: 10:00 Uhr
Startadresse: Domänenburg Aerzen, Burgstraße 5, 31855 Aerzen; von dort Bustransfer zum Ausgangspunkt der Wanderung
Anfahrt/ Parken: Kostenfreie Parkplätze stehen an der Domänenburg zur Verfügung.
Bustransfer: Ein Bustransfer vom Treffpunkt an der Domänenburg zum Einstiegspunkt der Wanderung am Aussichtsturm Hohe Asch ist eingerichtet;
Kosten: 5,- € p. P.

Ankunftszeit: ca. 13:00 Uhr
Zieladresse: Hotel-Restaurant Waldquelle, Waldquelle 1, 31855 Aerzen
Länge: ca. 10 km | leicht

Einkehrmöglichkeit: Am Ziel gibt es die Möglichkeit der individuellen Einkehr im Hotel-Restaurant Waldquelle (von hier führen beschilderte örtliche Wanderwege zurück zum Parkplatz an der Domänenburg; ca. 2km)

Anmeldung erbeten bis 10.09.2017 an:
Zweckverband Touristikzentrum Westliches Weserbergland
Tel.: 05751 / 403980
E-Mail: touristikzentrum@westliches-weserbergland.de

Diese Etappe führt Sie zusammen mit Ihrem Wanderführer durch zwei Bundesländer: Vom Aussichtsturm Hohe Asch im Extertal in Nordrhein-Westfalen geht es bis nach Aerzen zum Hotel-Restaurant Waldquelle in Niedersachsen. Schmale Pfade führen zunächst hinauf auf den Ahornberg und geben links und rechts tolle Ausblicke frei. Weiter über naturnahe Pfade führt der Hansaweg Sie am Waldrand des sagenumwobenen Lüningsberges entlang bis schließlich das Etappenziel, das Hotel-Restaurant Waldquelle mit dem Aerzener Baumhaushotel erreicht wird.

Nähere Informationen zur Wanderung:

